



ENCUENTRO DE PUEBLOS Y
CIUDADES POR LA SOSTENIBILIDAD

Toledo del 2 al 4 de abril de 2019

www.conamalocal.org



Los paisajes de la sierra de Madrid se sientan a la mesa

Miguel Ángel Jara Santamera

Gerente

Asociación de Desarrollo Sierra de Guadarrama (Adesgam)



OBJETIVOS
DE DESARROLLO
SOSTENIBLE

Érase una vez...

La “sierra de Madrid” 1.700 km²

Más de 1.700 km cuadrados de cultura y naturaleza a menos
de 40 km de Madrid



OBJETIVOS
DE DESARROLLO
SOSTENIBLE

Érase una vez...

La “sierra de Madrid” 1.700 km²

Más de 1.700 km cuadrados de cultura
y naturaleza a menos de 40 km de Madrid



OBJETIVOS
DE DESARROLLO
SOSTENIBLE

“Cooperar para competir” entre destinos Sierra Norte y Sierra de Guadarrama en el marco de la Estrategia de Turismo de la Comunidad de Madrid 2016-2019 potenciando el turismo gastronómico como elemento de desarrollo socioeconómico del territorio



*Adesgam es una organización
público-privada compuesta por
13 municipios.*

*Nos dedicamos al
desarrollo local y llevamos
trabajando desde 2002. El
turismo es una de las
herramientas*

*Como ente gestor del Sicted
Sierra de Guadarrama,
creemos en “La calidad,
palanca de la
competitividad y
sostenibilidad turísticas”*

Algunos de los pobladores de la sierra de Madrid



Mónica y Javi: cervezas




Raúl, Pili y José: mieles



María Jesús: quesos

Algunos de los pobladores de la sierra de Madrid



Alicia: leche de yegua



Ana: ginebras



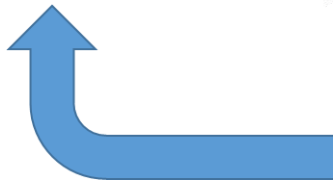

Eva, Sotero...: carnes Cuerda Larga

Un círculo virtuoso...



- Amor por el territorio
- Calidad del producto
- Pasión del productor
- Sabiduría del cocinero

Hermanos
Santamaría



SOSTENIBILIDAD Y TRIPLE BALANCE

- Sostenibilidad social/cultural
- Sostenibilidad ambiental/paisajístico
- Sostenibilidad económico/empresarial



METODOLOGÍA

- Fase I: presentación y difusión
- Fase II: entrevistas estructuradas a productores y restauradores
- Fase III: talleres formativos y de trabajo.
- Fase IV: desarrollo de inteligencia de mercado
- Fase V: Plan de marketing operativo

RESULTADOS

- Cooperación para competir entre destinos: Sierra Norte y Sierra de Guadarrama
- Colaboración real público-privada
- Empoderamiento del tejido productivo
- Estrategia de diferenciación vs. costes
- Paquetes gastroturísticos: “Sabor a Sierra”, “De la huerta a la mesa”, “Besos de pan, miel y queso”...
- Comercialización: central de Reservas Sierra del Guadarrama...

SINERGIAS



Buscar por sitio o destino si lo conoces

Tours

Ofertas

Servicios

Descarga la app CiclaMadrid Conecta

ver servicios

Todos los servicios.

Busca servicios para tí y tu bici en Ciclamadrid. Hoteles, restaurantes, guardabicis... Todo lo tenéis en CiclaMadrid



Elije un tipo de ruta

¿Qué quieres ver?

¿Algún destino en particular?

Buscar

¿necesitas más inspiración?

- Otros...



OBJETIVOS
DE DESARROLLO
SOSTENIBLE

SINERGIAS

[Inicio](#) [Sierra de Guadarrama](#) [Qué hacer](#) [Dónde dormir](#) [Dónde Comer](#)



La Sierra de Guadarrama, destino privilegiado para los amantes de la bicicleta

La Sierra de Guadarrama es un destino privilegiado para los amantes de la bicicleta. Sea cual sea tu motivación y el tipo de ruta que quieras hacer, en nuestra comarca encontrarás recorridos para todos los públicos y disciplinas.

Desde recorridos sin apenas desnivel por caminos anchos para disfrutar el paisaje sin prisas y con los más pequeños, hasta recorridos más exigentes y técnicos para los que quieran más emoción y adrenalina.

SINERGIAS



El Anillo de la Sierra Norte es un recorrido especialmente diseñado para BTT, aunque también es apto para el senderismo y supone la primera fase de señalización del primer itinerario propuesto en la Carpetas de la Red de Caminos de la Sierra Norte de Madrid.

SIERRA NORTE ▾

ACTIVIDADES ▾

ALOJAMIENTO

RESTAURANTES

RED CAMINOS

GRANDES PLANES

BLOG



El itinerario recorre el perímetro de la Red de Caminos y de la Sierra Norte y tiene una longitud de 210 kms. con numerosos accesos a poblaciones, donde encontrarás todo tipo de servicios turísticos como restaurantes o alojamientos rurales con mucho encanto. El recorrido es ideal para hacerlo por etapas, enlazando algunas poblaciones de montaña y pernoctando en los alojamientos de la zona, aunque también se pueden realizar tramos sueltos conectando algunos accesos.

> [Descargar Track](#)

FICHA TÉCNICA

Distancia (circular): **213 km.**

Altura Máxima: **1.845 mts.**

Altura Mínima: **696 mts.**

Desnivel acumulado (positivo y negativo): **5.771 mts.**

Ciclabilidad: **99,5%**



SINERGIAS

[Inicio](#) [Sierra de Guadarrama](#) [Qué hacer](#) [Dónde dormir](#) [Dónde Comer](#)

¡Buen camino peregrino!

Camino de Madrid

El **Camino de Madrid** arranca de la capital de España y cruza la Sierra del Guadarrama por el puerto de la Fuenfría (1790 m.), recorre la meseta septentrional en las provincias de Segovia, Valladolid y León a través de la Tierra de Pinares, Montes Torozos y Tierra de Campos, para unirse en Sahagún al **Camino de Santiago**.

Origen Histórico

La actual Madrid se funda en el 854, al poco de descubrirse el sepulcro del Apóstol en Compostela. Desde 1085 vuelve a manos cristianas y a finales del siglo XII una de las diez parroquias con que cuenta la ciudad está dedicada a Santiago el Mayor. El **Camino de Madrid** cruza la Sierra de Guadarrama sobre los restos de la vía romana XXIV del *Itinerario de Antonio*, cuya traza sigue hacia Segovia y Simancas (Valladolid), la cual fue usada hasta el siglo XX por los segadores gallegos que desde la provincia lucense venían a Castilla para la siega.

SINERGIAS



SIERRA NORTE ▾

ACTIVIDADES ▾

ALOJAMIENTO

RESTAURANTES

RED CAMINOS

GRANDES PLANES

BLOG



OBJETIVOS
DE DESARROLLO
SOSTENIBLE

SINERGIAS



Compromiso
Calidad Turística

Commitment
Tourism Quality

Sierra de **GUADARRAMA**

[Inicio](#) [Sierra de Guadarrama](#) [Qué hacer](#) [Dónde dormir](#) [Dónde Comer](#)

Los 13 imprescindibles

La Sierra de Guadarrama, a tan sólo 45 minutos de Madrid, es una comarca de gran valor natural, cultural y paisajístico que cuenta con una gran biodiversidad y riqueza ecológica, un marco incomparable para el disfrute de la naturaleza a través de la práctica de deportes, su observación o simplemente relajándose

Podrás disfrutar entre otras muchas rutas de "Los 13 Imprescindibles de la Sierra de Guadarrama", premiada como **Mejor Ruta del 2018** en el certamen organizado por Turinea, el mayor portal de rutas temáticas de España. Ruta, a través de la cual se da a conocer un recurso turístico esencial, distinto y especial de cada uno los 13 municipios que integran el destino (museos, yacimientos arqueológicos, rutas en el medio natural, arquitectura civil y religiosa con referencias al patrimonio cultural inmaterial...).



**OBJETIVOS
DE DESARROLLO
SOSTENIBLE**



Muchas gracias por vuestra atención



OBJETIVOS
DE DESARROLLO
SOSTENIBLE

C/ Cuartel, 1. 28491 Navacerrada (Madrid)
Tel. 91 842 85 04
Correo electrónico: adesgam@adesgam.org
www.adesgam.org
www.sierraguadarrama.info
www.lineaverdesierraguadarrama.com/